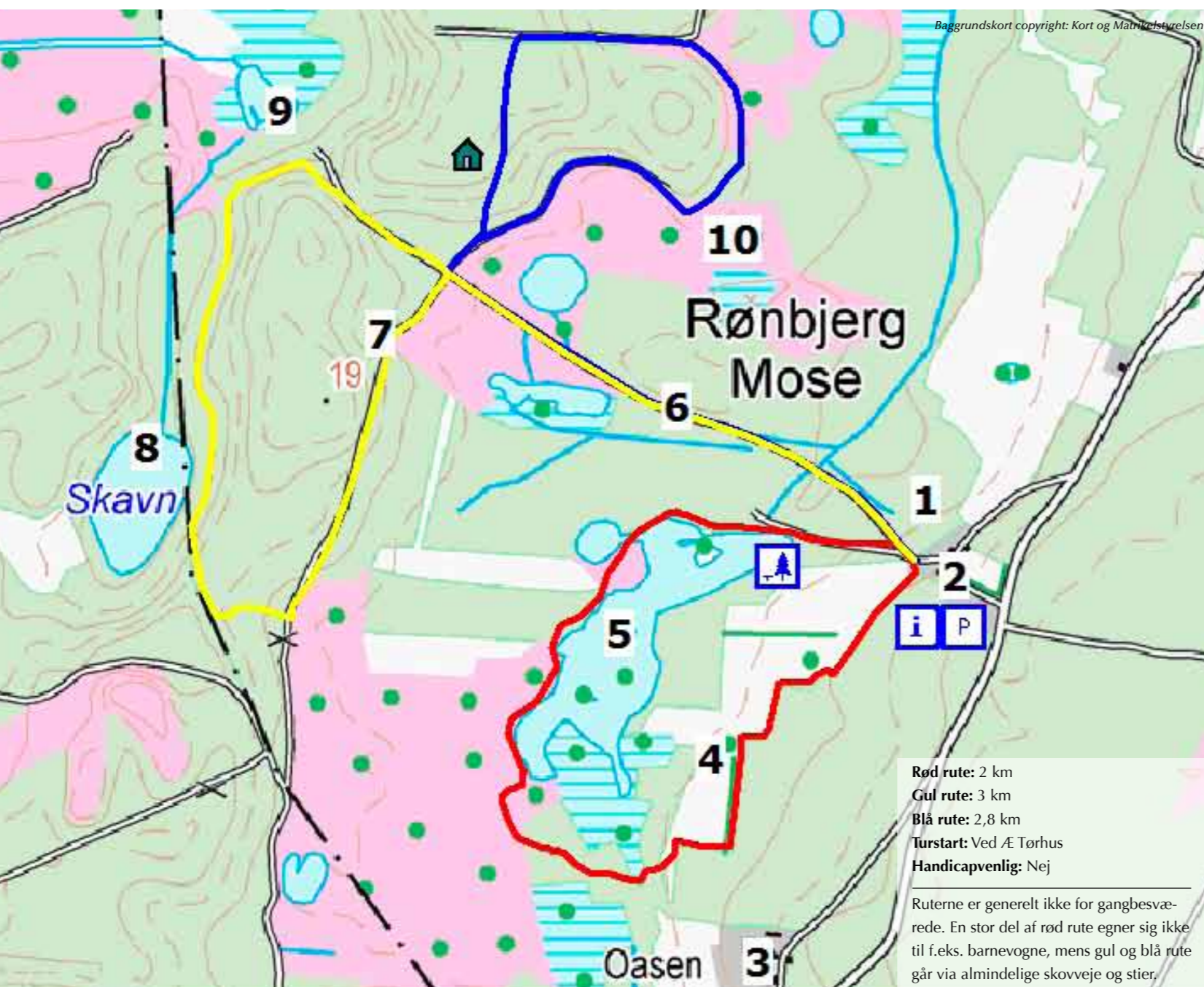


Velkommen i Jensen & Sørensens Plantage



Der er dog nogle regler, du skal overholde af hensyn til naturen og dyrelivet samt skovens drift som erhvervsøkonomisk virksomhed:

Om natten skal der være fred, så du må være her fra klokken 6 om morgenen til solnedgang.

Du må kun gå på veje og stier - undtagen stier der kun er trampet.

Du må selvfølgelig ikke skære eller klippe noget af træerne.

Du må samle svampe, nødder, bær, frø, kogler fra skovbunden, mos, lav, grene og kviste til eget brug, men kun hvad man kan nå fra vej og sti.

Du må cykle på veje og grusstier, men aldrig i skovbunden.

Brug af åben ild er forbudt.

Tobaksrygning er forbudt fra 1. marts til 31. oktober pga. brandfare i skov og på hede.

Du skal holde hunden i snor.

Du må aldrig grave planter op.

Vi vil ikke have uvedkommende bilkørsel i skoven, og du må kun ride i skoven, hvis du har en særlig aftale med os.

Fiske- og jagtretten tilhører ejerkredsen.

Husk at lukke låger og led efter dig da der er dyr i indhegningerne.

Disse regler er fastsat i naturbeskyttelseslovens § 23 og § 24. Desuden gælder reglerne i Mark- og vejfredsloven § 17 for færdsel i det åbne land.

For yderligere oplysninger om adgangsreglerne for færdsel i naturen kan du se på Naturstyrelsens hjemmeside ved at scanne QR-koden her:



Du kan læse meget mere på vores hjemmeside ved at scanne koden her:



MINISTERIET FOR
BY, BOLIG OG
LANDDISTRIKTER



SKIVEKOMMUNE



Friluftsrådet

Støttet med tilskud fra Tips- og
Lottomidler til Friluftslivet



Den Europæiske Landbrugsfond for
Udvikling af Landdistrikterne
Danmark og Europa investerer i landdistrikterne

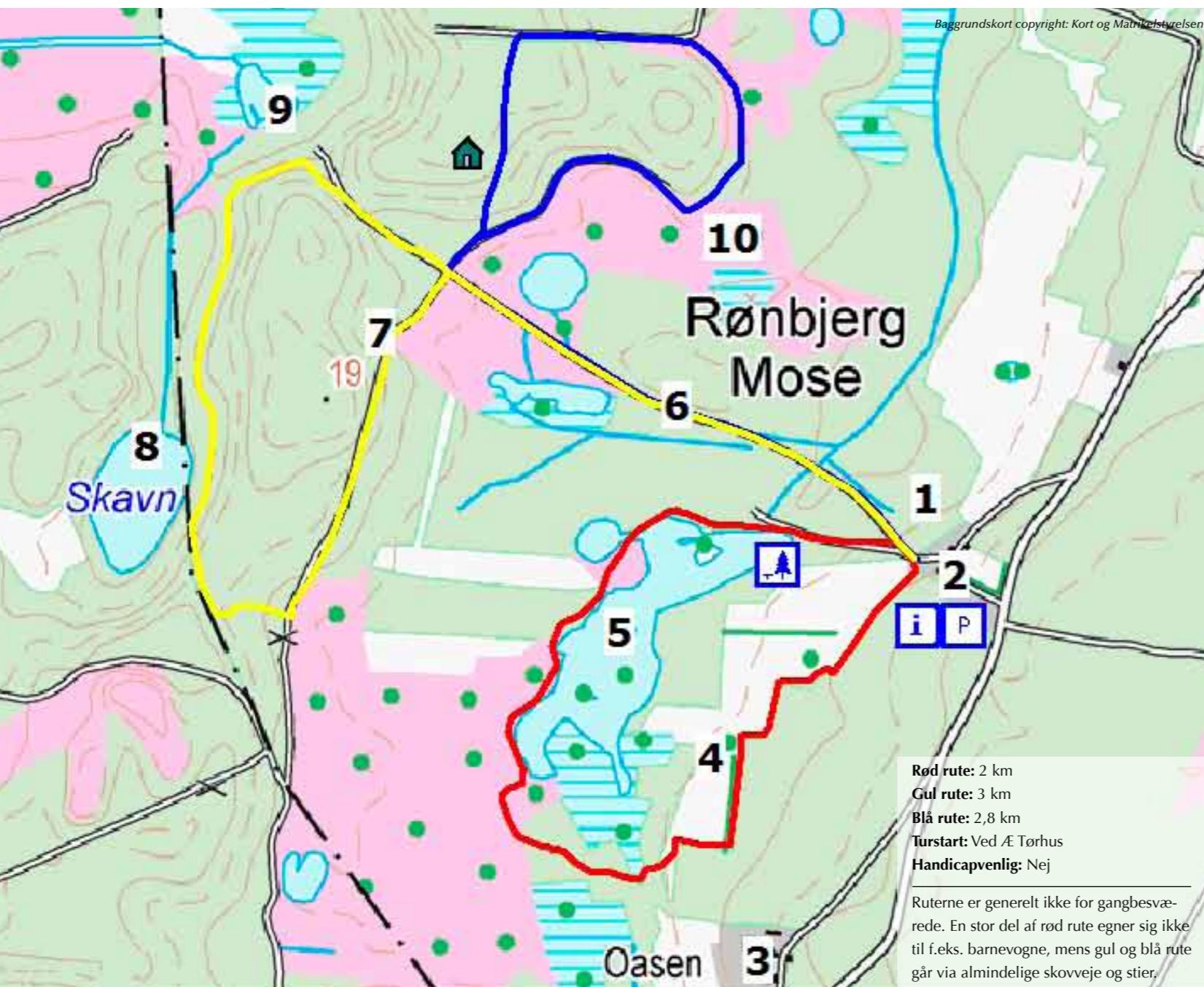


*Jensen & Sørensens Plantage blev stiftet i 1926
og ejes af efterkommerne efter
Frederikke & Andreas Sørensen
og Else & Marinus Jensen.*

*Området fremstår i dag som et varieret
naturområde, som familierne byder dig velkommen i!*



Velkommen i Jensen & Sørensens Plantage



Heden og skoven

Området, du står i, har engang været helt fri for træer. Her har været heder og tørvemoser, så langt øjet rakte.

Scan koden her for at se en nærmere beskrivelse af landskabet på vores hjemmeside



Vejen her hedder Jernbanevej, fordi der under tørvegravningen lå jernbanespor, hvor toget "Grisen" transporterede tørv til "Store Værk". Her fra ses også "Mosehuset", som er et sommerhus, der har tilhørt familien Jensen siden 1935.

Tørvegravningen startede for alvor i slutningen af 1800-tallet, og da produktionen var på sit højeste under 2. verdenskrig, blev der produceret millioner af tørv, og der arbejdede hundredevis af mennesker i moserne i Hvidemose og Gammel Rønbjerg.

Efter tørvegravningen er dele af området blevet tilplantet med især rødgran, sitkagran, bjerg- og skovfyr, mens andre dele af heden og mosen er groet til med bjergfyr og birk. I dag fremstår området med en blanding af heder, moser, produktionskov og naturligt tilgroede områder. Den åbne hede, du befinder dig på her, ville gro til med fyr og birk i løbet

af få år, hvis den ikke blev ryddet. Det er et stort arbejde at fjerne træer fra heden, derfor er Jensen & Sørensens Plantage meget glade for, at Skive Kommune også mener, at området er værd at bevare som hede og derfor bistår med vedligeholdelse.

I de to søer, som du kan se her fra (Ejlerts og Verners Dam), er der igen ved at blive dannet tørvedynd, som er en proces, der strækker sig over mange hundrede år. Tørv dannes af spagnumplanter, der vokser meget langsomt og gennem mange år kan danne såkaldte højmoser. Det var disse højmoser, man før i tiden gravede op og forarbejdede til tørv. I dag er moserne beskyttede og må ikke ødelægges, da de indeholder unikke naturværdier og mange sjældne planter og dyr, som f.eks. kødædende planter og sommerfuglearter, som ikke findes andre steder.



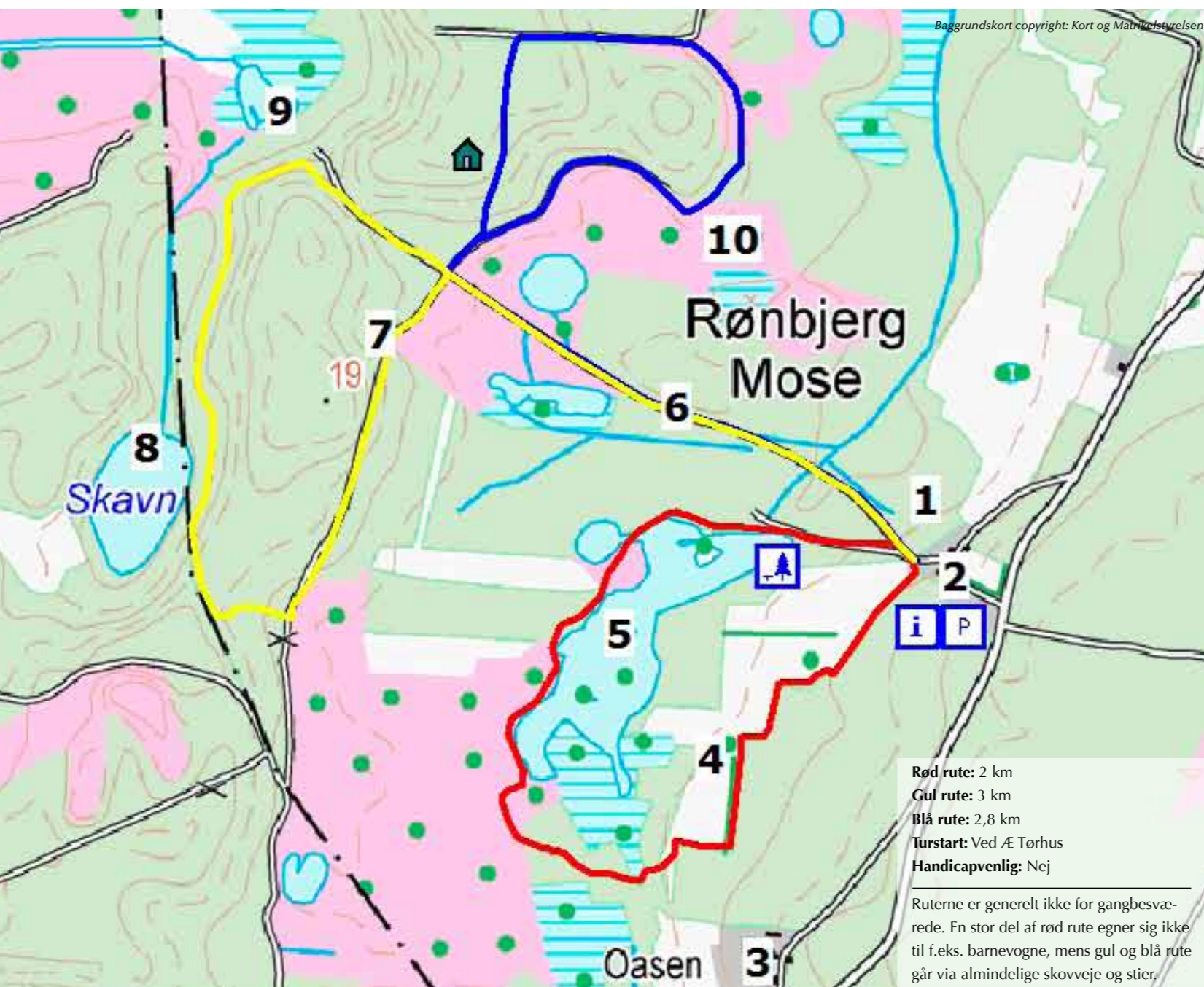
For yderligere oplysninger om adgangsreglerne for færdsel i naturen kan du se på Naturstyrelsens hjemmeside ved at scanne QR-koden her:



Du kan læse meget mere på vores hjemmeside ved at scanne koden her:



Velkommen i Jensen & Sørensens Plantage



10 - Elselunden

Du er nu kommet langt ind i skoven, og vi håber, du nyder turen. Området, du står i, kaldes Elselunden og er opkaldt efter Else Jensen, som var gift med tørvefabrikant Marinus Jensen, og var med til at stifte Jensen & Sørensens Plantage i 1926.

Her i Elselunden boede der langt op i 1900-tallet mange rakkere, og der skulle have ligget adskillige primitive rakkerbygninger, som i flere tilfælde blot var jordhuler med et tag. Rakkerne var understøttet af det almindelige samfund, som levede som daglejere (tog det arbejde andre ikke ville have), og lige netop her kunne de indimellem finde arbejde, når f.eks. studene fra Salling blev drevet her forbi på vej mod syd. Dette var simpelthen en hovedfærdselsåre, hvilket er meget svært at forstå i dag.

Her i det skarpe sving kan man se et dige, som er en afgrænsning af et af de sidste rakkerhuse, der lå her til omkring 1950.

På denne rute følger du på en del af vejen "Postens Sti", som er den vej, som posten cyklede ad, da der boede mange mennesker i området.

Skoven, du er gået igennem, er, som i resten af plantagen, meget varieret. Nogle områder er udlagt til produktionskov og består af rødgran, sitkagran, ædelgran, skovfyr og lærk. Andre områder er tilgroede moser med birk og bjergfyr.

Områderne med gran og lærk producerer værdier, som løbende bliver skovet og solgt til tømmer og flis. De områder, der er groet til med fyr og birk, bliver enten skåret ned og lavet til flis eller får lov at stå som urørt skov, hvor naturen kan råde. Området øst for Elselunden har fået lov til at stå stort set urørt, siden tørveproduktionen ophørte.

Ved at et område får fred i mange år, kommer der nye plante- og dyrearter til, som ikke kan klare sig i en intensiv drevet skov. Derfor lægger vi meget vægt på både at have produktionskoven, som kan sikre driften af skoven, og de uproduktive arealer, som giver unikke naturområder og mulighed for at se sjældne dyr og planter.



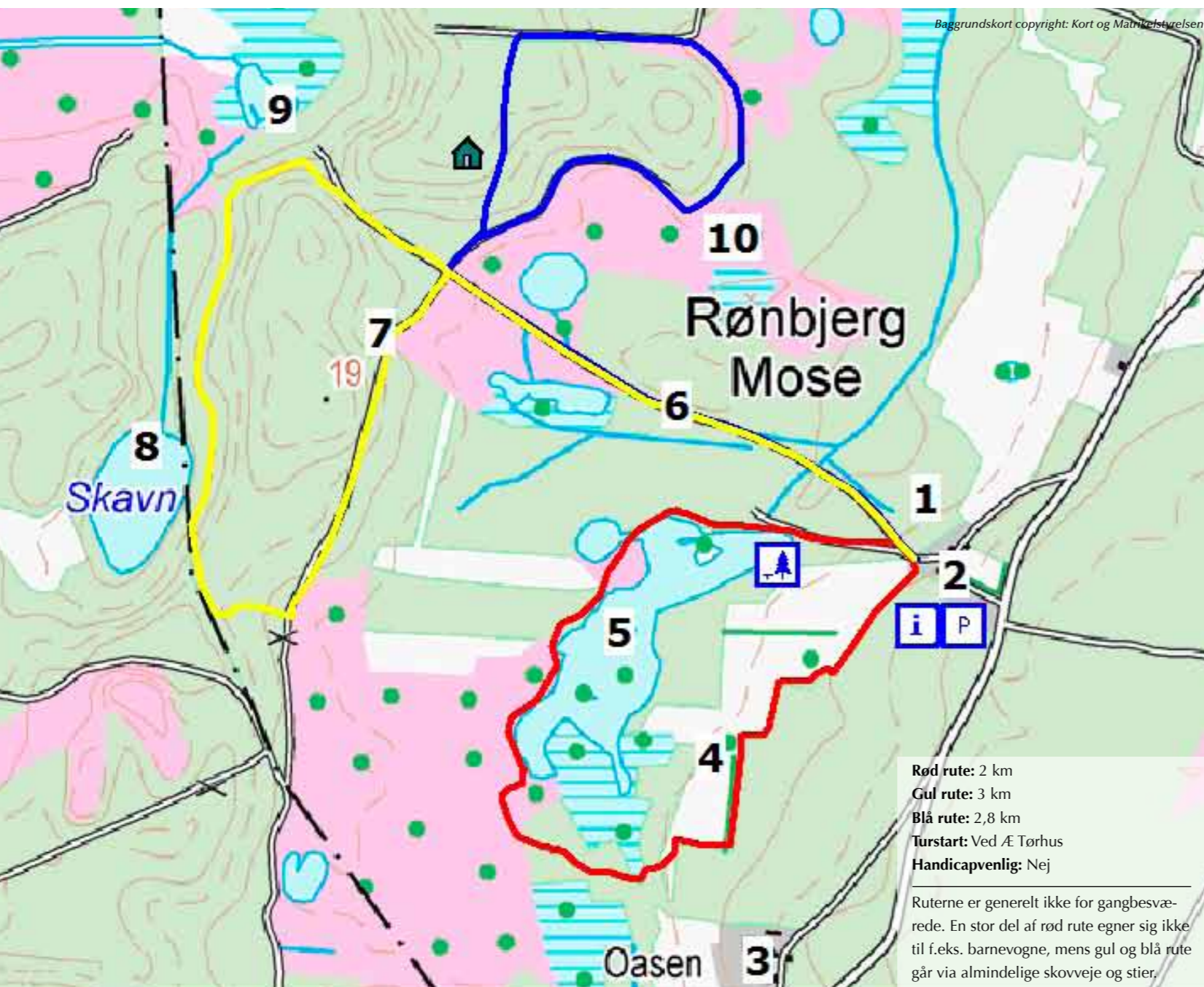
For yderligere oplysninger om adgangsreglerne for færdsel i naturen kan du se på Naturstyrelsens hjemmeside ved at scanne QR-koden her:



Du kan læse meget mere på vores hjemmeside ved at scanne koden her:



Velkommen i Jensen & Sørensens Plantage



4 - Ruin efter gl. tørvefabrik

Det, du ser her, er resterne efter tørveværket "Mellemværk". Man kan tydeligt se diget, hvor tørv blev transporteret fra mosen og op til værket. På den anden side af diget, lå "Mejeristens Værk", så der har været stor aktivitet på stedet.

Beskrivelse af tørvfremstillingsprocessen:

"Tørvematerialet hentes ude i moserne, der skæres op fra siden, således at man ser den sorte, fede jord ligge lagvis parret med en lysere porøs masse, hvori er blandet mere træstof. Jorden læsses på store vogne, der løber på skinner og trækkes af heste op ad værket til; kommen dette et hundrede alen nær, sættes en line i forbindelse med vognen, og maskinen trækker nu den med tørvemasse fyldte vogn helt op til værket; her kommer massen i en dampæltmaskine, der rører det hele sammen i en tyk vælling, og derefter føres massen ved en snegl op i en stor beholder.

Denne beholder er således indrettet, at den har ventiler i bunden, der kan åbnes forned, og tipvognene kører da i lange rækker hen under beholderen, ventilerne åbnes, og ned i vognene styrter den vællingagtige tørvemasse.

Tipvognene besørger massen bragt hen på læggepladsen (det vil sige den plads, hvor tørvene skal ligge på jorden, indtil de er størkned), vælter massen ud på jorden, og nu tager arbejderne nogle

rager og jævner massen ud i formene, så tørvene derefter dannes, hvorefter formene trækkes ud til næste række. Når tørvene har ligget og er bleven tørrede, sættes de på kant, hvorefter de skrues, det vil sige: de sættes i små stakke. Så er de færdige til afhentning, køres til jernbanen og går til de mange hjem - for at sprede lys og varme."

Scan QR-koden her for læse mere om tørvegravning på vores hjemmeside:



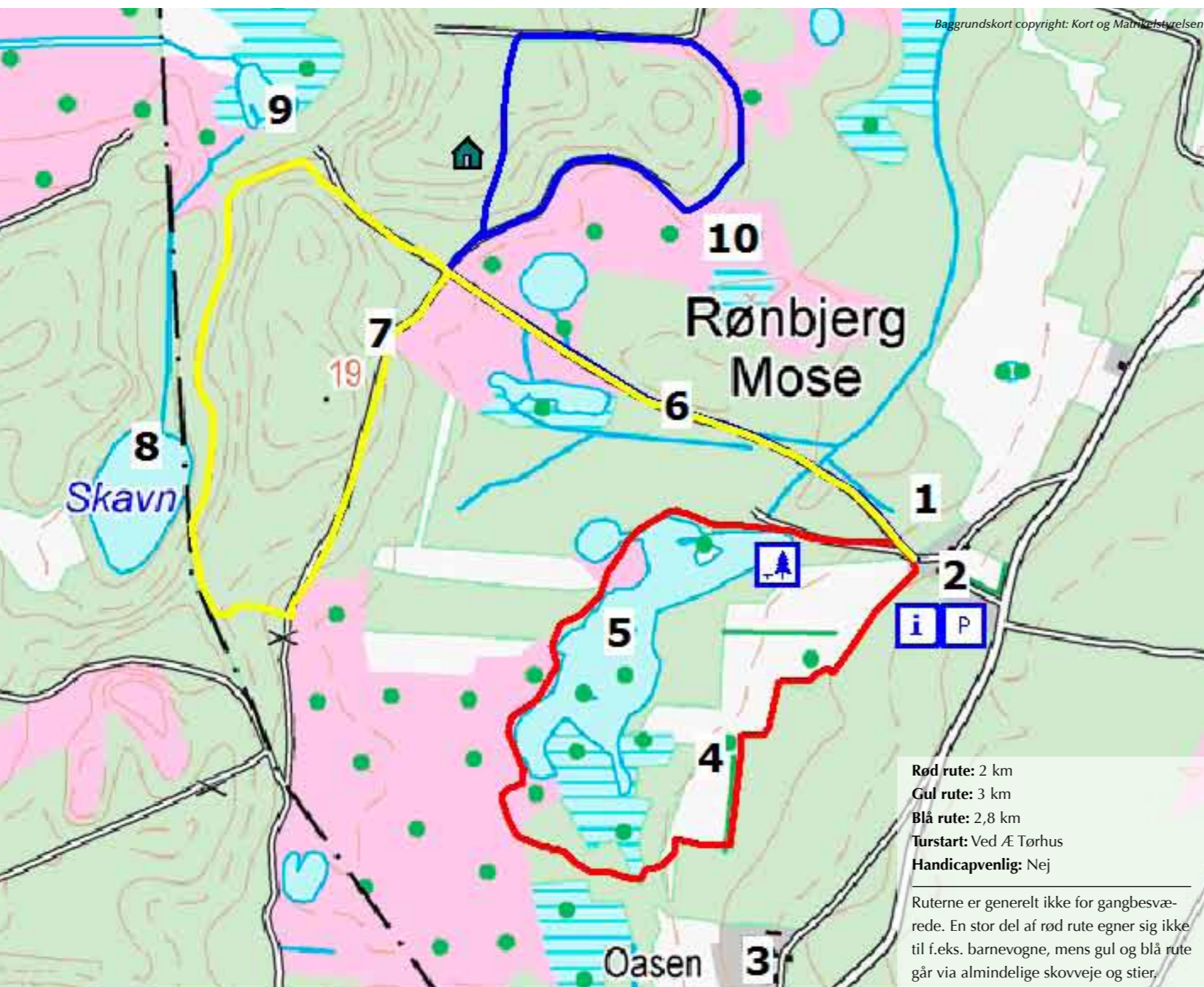
For yderligere oplysninger om adgangsreglerne for færdsel i naturen kan du se på Naturstyrelsens hjemmeside ved at scanne QR-koden her:



Du kan læse meget mere på vores hjemmeside ved at scanne koden her:



Velkommen i Jensen & Sørensens Plantage



5 - Store Sø

Store Sø er en tørvegrav og den største af søerne i plantagen. Her udføres løbende et arbejde med at fjerne uønsket bevoksning i- og omkring søen for at bevare vandspejlet og sørge for lys og luft til søen.

Det er vigtigt for biodiversiteten, at området ikke gror til i træer såsom birk og fyr. Derfor afgræsses øerne af geder om sommeren, og den østlige bred afgræsses af køer. Derudover fældes der løbende træer og buske rundt om søen for at undgå tilgroning de steder, der ikke afgræsses. Dette er med til at sikre en unik natur og et varieret dyreliv, som ellers ville forsvinde i skoven. For at bevare en stor biodiversitet er det vigtigt, at der er mange forskellige naturtyper i nær tilknytning. Sådan et område udgør Store Sø: her er sø, hede, mose og skov. Der yngler ænder og gæs på øerne, hvorfor der ikke udsættes geder på de små øer, før fuglene er færdige med at yngle.

Søen er meget næringsfattig, da den næsten kun er omgivet af moser og skov. Der er flere sjældne planter i området, såsom femradet ulvefod og almindelig ulvefod, der er sjældne, men trives i et område som dette.

I søen er der blandt andet gedder, aborrer, skaller og suder. Det "myldrer" med padder og slanger - især er der mange snoge, men hugorme ses også jævnligt. Derudover skal isfugl, havørn og odder også nævnes blandt spændende dyrearter,

der holder til - eller kommer på visit her.

Du er velkommen til at benytte madpakkehuset. Vi er meget stolte af vores område, og at det er muligt at spise her i læ for regn og vind. Da området helst skal blive ved med at være smukt og rent, beder vi dig om at tage alt affald med hjem igen og efterlade madpakkehuset renere, end da du kom.

Der må ikke køres i bil ned til madpakkehuset, da vejen ikke kan holde til dette, og du risikerer at køre fast.

Fiskeretten er forbeholdt ejer kredsen, men du er velkommen til at samle lidt porse til en flaske snaps.

Scan QR-koden her for at læse mere om mose-pors:



For yderligere oplysninger om adgangsreglerne for færdsel i naturen kan du se på Naturstyrelsens hjemmeside ved at scanne QR-koden her:



Du kan læse meget mere på vores hjemmeside ved at scanne koden her:

